

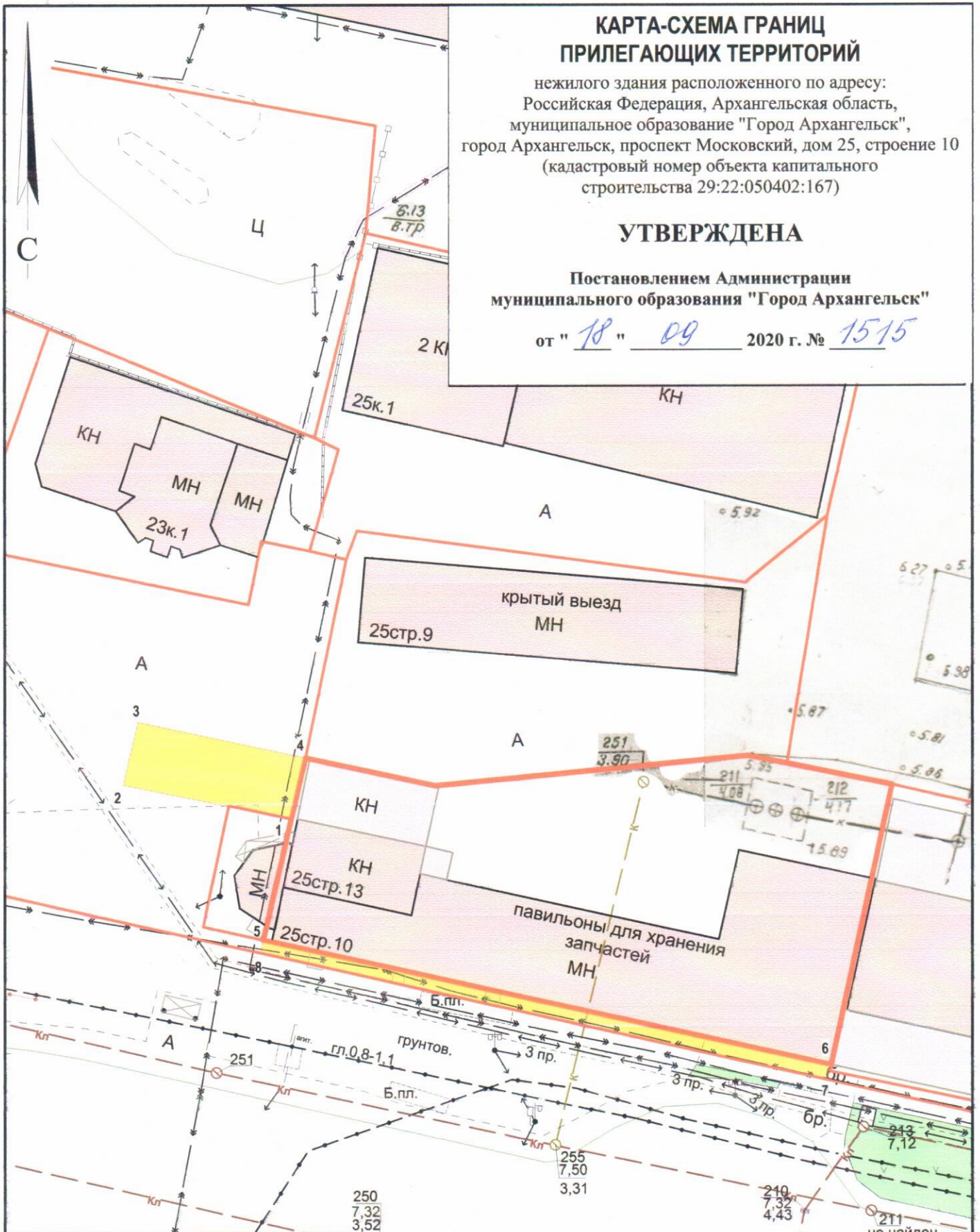
КАРТА-СХЕМА ГРАНИЦ ПРИЛЕГАЮЩИХ ТЕРРИТОРИЙ

нежилого здания расположенного по адресу:
Российская Федерация, Архангельская область,
муниципальное образование "Город Архангельск",
город Архангельск, проспект Московский, дом 25, строение 10
(кадастровый номер объекта капитального
строительства 29:22:050402:167)

УТВЕРЖДЕНА

Постановлением Администрации
муниципального образования "Город Архангельск"



от " 18 " 09 2020 г. № 1515



Система координат МСК-29

Обозначение характерных точек границ	координаты, м	
	X	Y
1	650836.13	2522539.46
2	650838.75	2522523.26
3	650844.79	2522524.47
4	650841.95	2522540.59
5	650824.48	2522537.22
6	650814.60	2522591.96
7	650813.14	2522591.67
8	650823.22	2522537.01

УСЛОВНЫЕ ОБОЗНАЧЕНИЯ:

-  изображение границ земельного участка по проспекту Московскому, дом 25, строение 10
-  изображение границ прилегающих территорий

Масштаб 1 : 500